

## ГРАФИЧЕСКОЕ ОПИСАНИЕ

местоположения границ населенных пунктов, территориальных зон, особо охраняемых природных территорий, зон с особыми условиями использования территории

Публичный сервитут устанавливается в целях строительства газопровода к индивидуальному жилому дому по адресу: Новгородская область, г. Великий Новгород, ул. Морозовская, д.33, КН 53:23:8000703:23

(наименование объекта, местоположение границ которого описано (далее - объект))

### Раздел 1

#### Сведения об объекте

| № п/п | Характеристики объекта  | Описание характеристик   |
|-------|---|--|
| 1     | 2   | 3  |
| 1.    | Местоположение объекта  | 173021, Новгородская область, г.о Великий Новгород, город Великий Новгород   |
| 2.    | Площадь объекта +/- величина погрешности определения площади (Р +/- Дельта Р) | 229 +/- 5 м <sup>2</sup>   |
| 3.    | Иные характеристики объекта   | <p>1. Иные идентифицирующие сведения:<br/>Публичный сервитут устанавливается для осуществления деятельности акционерного общества "Газпром газораспределение Великий Новгород" на части земельного участка с кадастровым номером 53:23:0000000:16201 и 53:23:8000703:23 в целях строительства и эксплуатации газопровода низкого давления к индивидуальному жилому дому по адресу: Новгородская область, г. Великий Новгород, ул. Морозовская, д.33, на земельном участке с кадастровым номером 53:23:8000703:23. Владелец публичного сервитута Акционерное общество "Газпром газораспределение Великий Новгород" (ИНН 5321039753, ОГРН 1025300780812) почтовый адрес: 173015, Великий Новгород, улица Загородная, дом 2, корпус 2; эл. адрес AntonovaEA@oblgas.natm.ru</p> <p>2. Цель установления публичного сервитута:<br/>Иное</p> <p>3. Срок публичного сервитута:<br/>Продолжительность: 49 лет</p> <p>4. Описание иной цели: строительства, реконструкции, эксплуатации, капитального ремонта линейного объекта системы газоснабжения</p> |

## Раздел 2

### Сведения о местоположении границ объекта

1. Система координат МСК-53

2. Сведения о характерных точках границ объекта

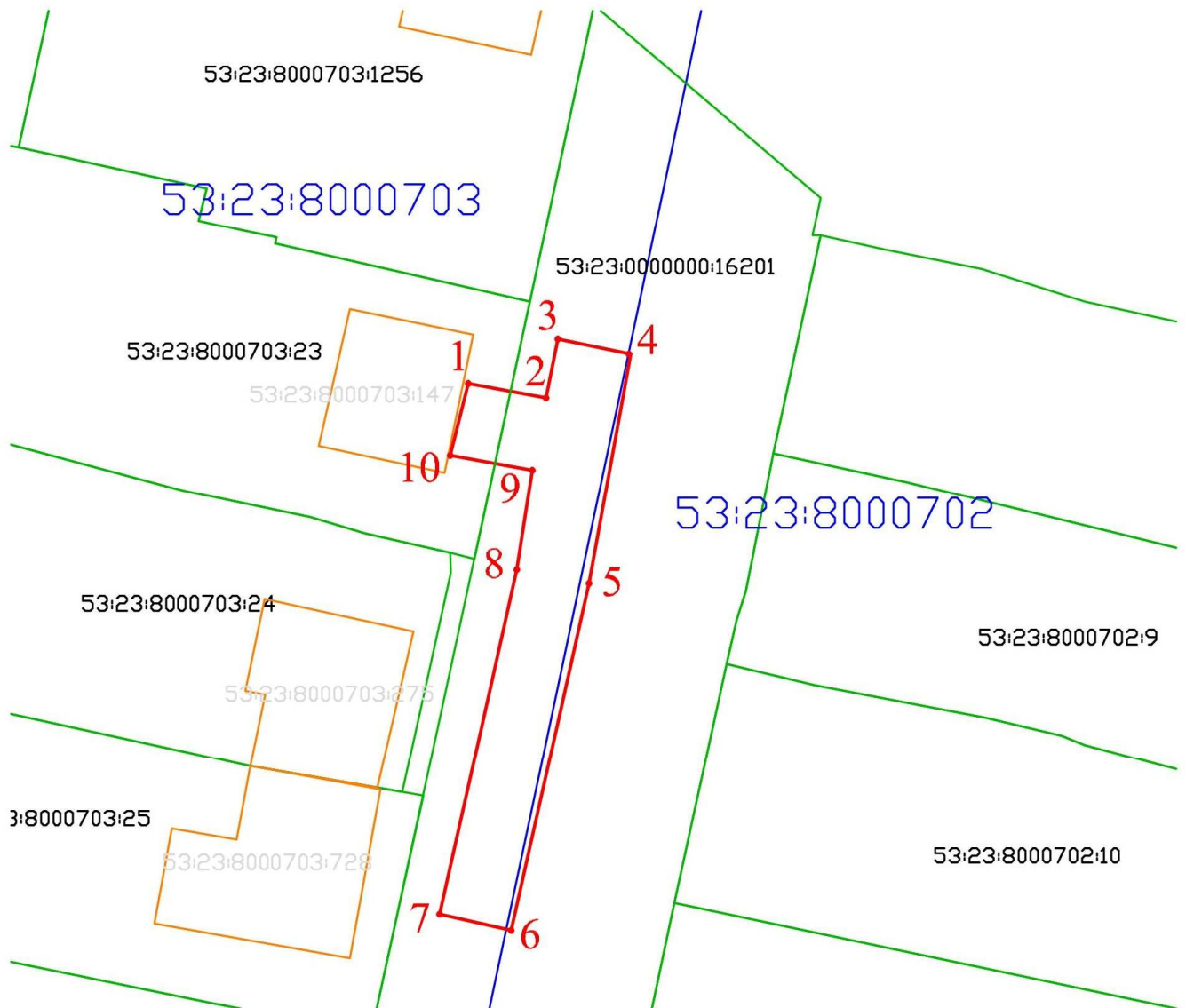
| Обозначение<br>характерных точек<br>границ | Координаты, м |            | Метод<br>определения<br>координат<br>характерной<br>точки | Средняя<br>квадратическая<br>погрешность<br>положения<br>характерной<br>точки (Mt), м | Описание<br>обозначения<br>точки на<br>местности (при<br>наличии) |
|--|---------------|------------|---|---|---|
|  | X             | Y          |   |   |   |
| 1  | 2             | 3          | 4   | 5   | 6   |
| 1  | 578043.86     | 2177857.78 | Аналитический<br>метод                                    | 0.1   | Закрепление<br>отсутствует  |
| 2  | 578042.92     | 2177863.10 | Аналитический<br>метод                                    | 0.1   | Закрепление<br>отсутствует  |
| 3  | 578046.91     | 2177863.89 | Аналитический<br>метод                                    | 0.1   | Закрепление<br>отсутствует  |
| 4  | 578045.86     | 2177868.83 | Аналитический<br>метод                                    | 0.1   | Закрепление<br>отсутствует  |
| 5  | 578030.29     | 2177866.03 | Аналитический<br>метод                                    | 0.1   | Закрепление<br>отсутствует  |
| 6  | 578006.67     | 2177860.72 | Аналитический<br>метод                                    | 0.1   | Закрепление<br>отсутствует  |
| 7  | 578007.77     | 2177855.84 | Аналитический<br>метод                                    | 0.1   | Закрепление<br>отсутствует  |
| 8  | 578031.23     | 2177861.12 | Аналитический<br>метод                                    | 0.1   | Закрепление<br>отсутствует  |
| 9  | 578038.00     | 2177862.17 | Аналитический<br>метод                                    | 0.1   | Закрепление<br>отсутствует  |
| 10   | 578039.00     | 2177856.57 | Аналитический<br>метод                                    | 0.1   | Закрепление<br>отсутствует  |
| 1  | 578043.86     | 2177857.78 | Аналитический<br>метод                                    | 0.1   | Закрепление<br>отсутствует  |

3. Сведения о характерных точках части (частей) границы объекта

| Обозначение<br>характерных точек<br>части границы | Координаты, м |   | Метод<br>определения<br>координат<br>характерной<br>точки | Средняя<br>квадратическая<br>погрешность<br>положения<br>характерной<br>точки (Mt), м | Описание<br>обозначения<br>точки на<br>местности (при<br>наличии) |
|---|---------------|---|---|---|---|
|   | X             | Y |   |   |   |
| 1   | 2             | 3 | 4   | 5   | 6   |
| -   | -             | - | -   | -   | -   |





### Раздел 3

#### Сведения о местоположении измененных (уточненных) границ объекта



Масштаб 1:500

#### Условные обозначения:

-  - граница публичного сервитута
-  - граница земельного участка, сведения о которой содержатся в ЕГРН
-  - граница ОКС, сведения о которой содержатся в ЕГРН
- 53:23:8000703** - номер кадастрового квартала
- 53:23:8000703:23 - обозначение земельного участка и ОКС, включенного в ЕГРН
- . 1** - обозначение характерной точки границы земельного участка, полученной при проведении кадастровых работ
-  - граница кадастрового квартала