





Условные обозначения

	территория проектирования
	красные линии
	границы существующих земельных участков по сведениям ЕГРН
	границы существующих объектов капитального строительства по сведениям ЕГРН

05/06.02.2018

Корректировка проекта межевания части квартала 152 Псковского района города

Изм.	Кол.уч.	Лист	№ док	Подпись	Дата
Разработал		Шерстобитова А.А.			04.18.

Материалы по обоснованию

Схема использования территории
М 1:2000

Стадия	Лист	Листов
ПМ	3	4

ООО "География"

