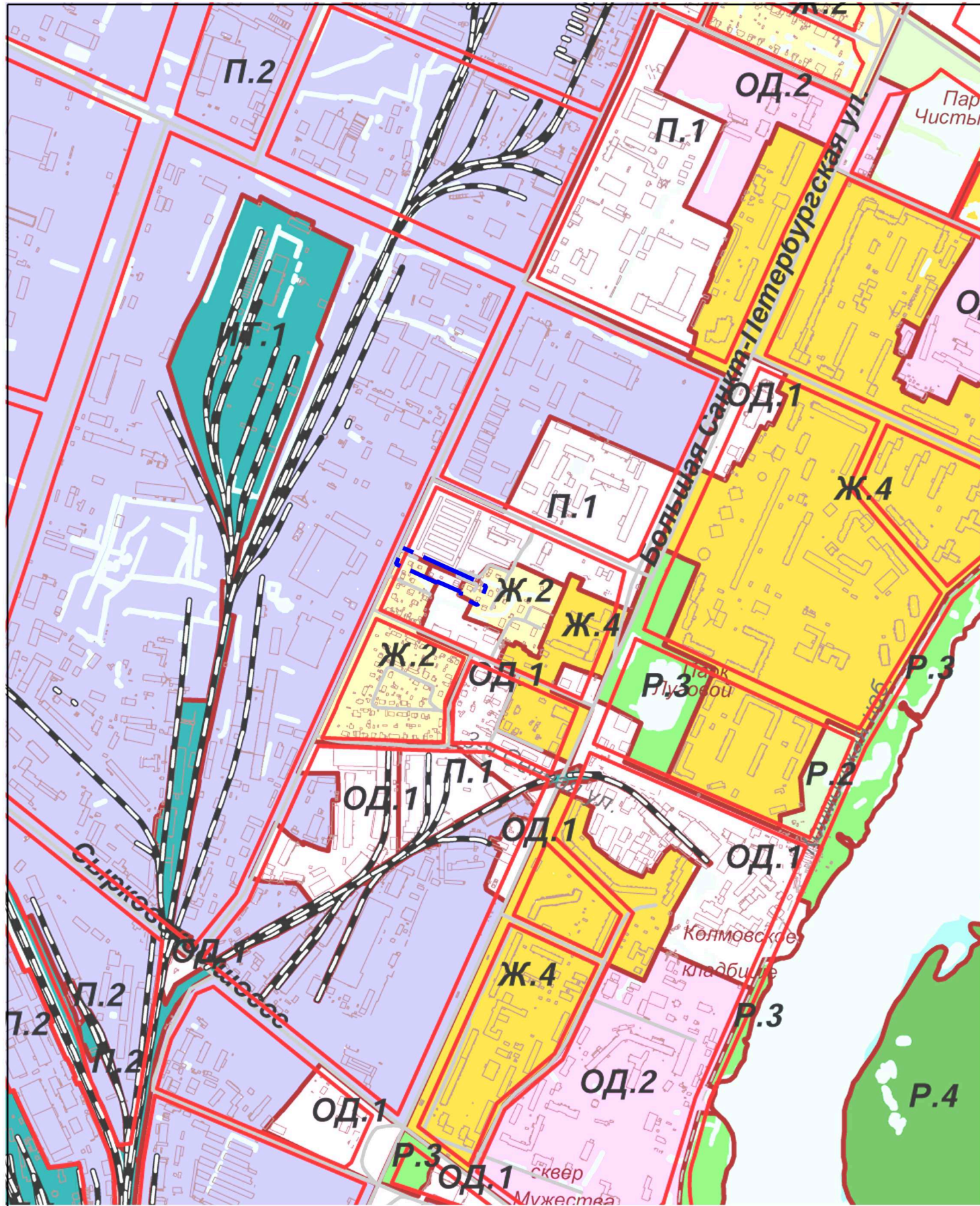
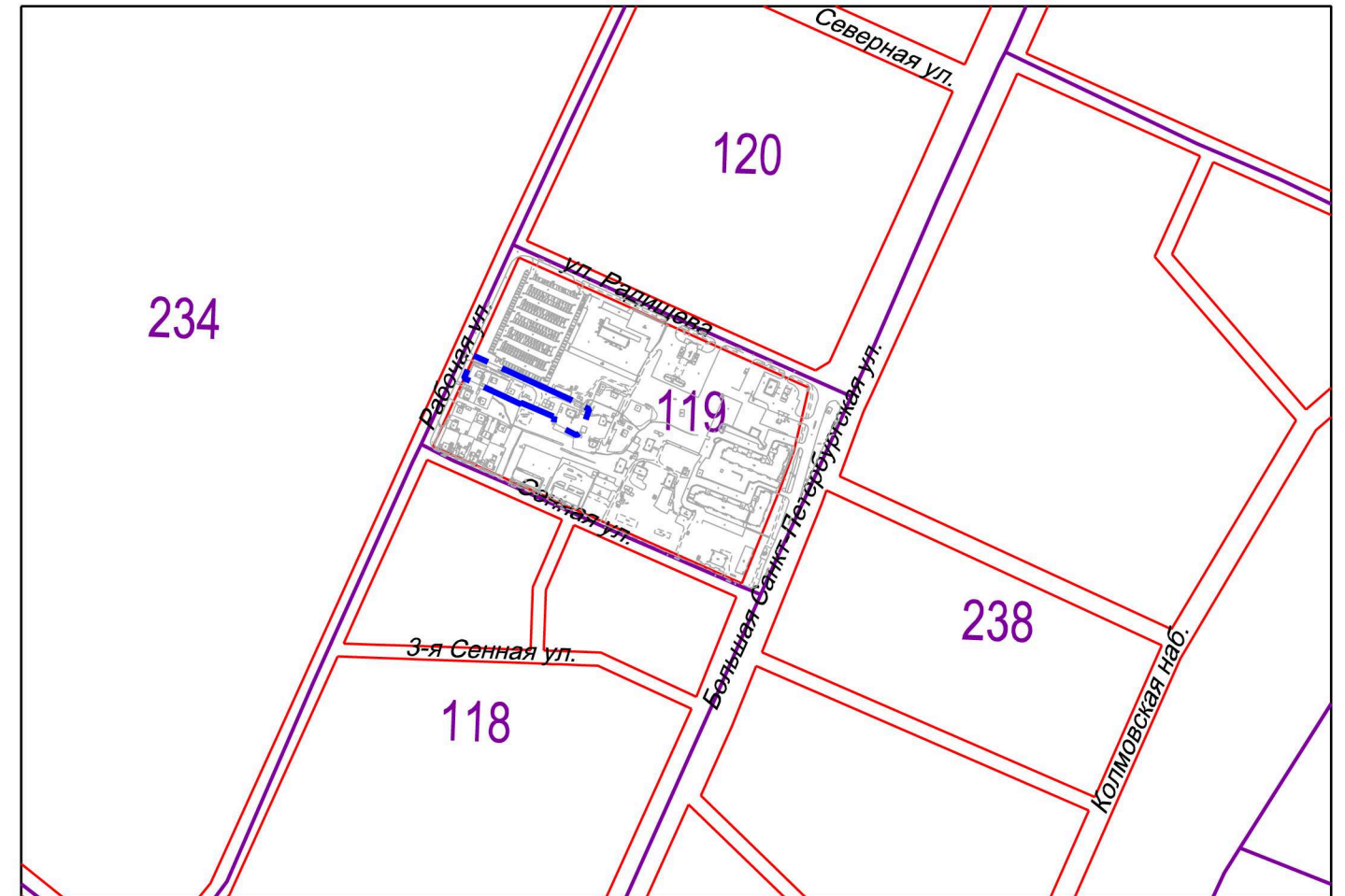


ЧЕРТЕЖ СУЩЕСТВУЮЩИХ И ПЛАНИРУЕМЫХ ЭЛЕМЕНТОВ ПЛАНИРОВОЧНОЙ СТРУКТУРЫ Масштаб 1:10000


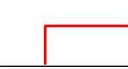


СХЕМА РАСПОЛОЖЕНИЯ ТЕРРИТОРИИ ПМТ
НА КАРТЕ ГРАДОСТРОИТЕЛЬНОГО ЗОНИРОВАНИЯ



ЧЕРТЕЖ РАСПОЛОЖЕНИЯ ТЕРРИТОРИИ ПМТ В ПЛАНИРОВОЧНОЙ СТРУКТУРЕ



УСЛОВНЫЕ ОБОЗНАЧЕНИЯ

-  граница проектирования
-  красные линии
-  границы кварталов
-  наименование квартала

					2022г.			
					Документация по планировке территории "Проект межевания территории части квартала 119 Великого Новгорода"			
Изм.	Кол. уч.	Лист N док.	Подп.	Дата	Основная часть проекта	Стадия	Лист	Листов
ГИП		Копыльцов		05.22		ПМТ	1	3
Разработ.		Громова		05.22	Чертеж существующих и планируемых элементов планировочной структуры М 1:10000			

Согласовано

Взам. инв. N

Подп. и дата

Инв. N подл.