






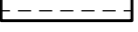
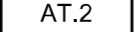

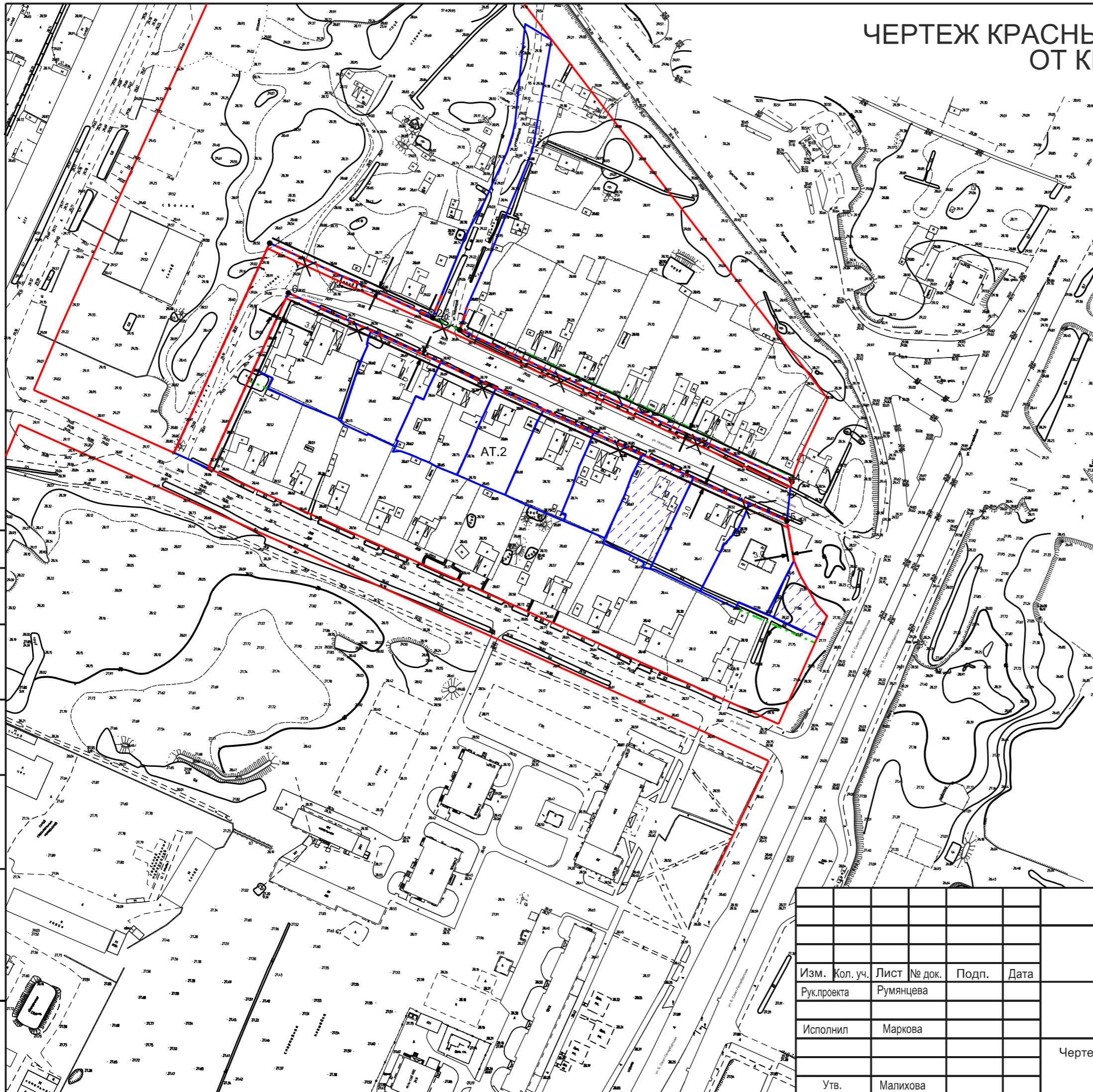


ЧЕРТЕЖ КРАСНЫХ ЛИНИЙ, ЛИНИЙ ОТСТУПА ОТ КРАСНЫХ ЛИНИЙ

УСЛОВНЫЕ ОБОЗНАЧЕНИЯ:

-  - граница проектирования
-  - существующие красные линии
-  - красные линии подлежащие отмене
-  - устанавливаемые красные линии
-  - границы изменяемых земельных участков
-  - границы образуемых земельных участков
-  - существующая улично-дорожная сеть
-  - зона обслуживания населения
-  - линии отступа от красных линий в целях определения места допустимого размещения зданий, строений, сооружений
-  - номер точки



Ведомость координат		
Номер точки	X	Y
1	582991.58	2180024.05
2	582952.11	2180110.46
3	582945.46	2180125.01
4	582864.79	2180301.61
5	582844.08	2180298.91
6	582965.12	2180033.92

Дирекционные углы и расстояния		
1-2	114°33'	95.00
3-4	114°33'	194.16
5-6	294°33'	291.32

Согласовано

Инд. № подл.	Подп. и дата	Взам. инв. №
--------------	--------------	--------------

					Постановление Администрации Великого Новгорода N 2886 от 10.07.2017				
					Корректировка проекта планировки территории части квартала 120,239,243 и подготовка проекта межевания в части красных линий по ул. Новаторов				
Изм.	Кол. уч.	Лист	№ док.	Подп.	Дата	Проект межевания Основная часть	Стадия	Лист	Листов
Рук. проекта		Румянцева					ПМ	2	4
Исполнил		Маркова				Чертеж красных линий, линий отступа от красных линий	ООО "Ракурс"		
Утв.		Малихова					M 1:2000		