





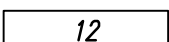




УСЛОВНЫЕ ОБОЗНАЧЕНИЯ:

-  Границы элемента планировочной структуры (квартал 53:23:7101206)
-  Территория проектирования
-  Красные линии
-  Линии отступа от красных линий 5 м
-  Граница земельных участков, установленных в соответствии с ЕГРН
-  Граница земельных участков, не установленных в соответствии с ЕГРН
-  Номер квартала

Взам. инв. №							– ППТ
Подп. и дата							ДОКУМЕНТАЦИЯ ПО ПЛАНИРОВКЕ ТЕРРИТОРИИ Внесение изменений в документацию по планировке территории – Проект межевания застроенной территории квартала 12 на Торговой стороне Великого Новгорода
Инв. № подл.	Изм	Кол.уч	Лист	№ док.	Подп.	Дата	Лист
	Разраб.		Жуколин О.А.		07.12	Основная часть (подлежащая утверждению) проекта	Листов
	Н.контр.		Жуколин О.А.		07.12	Чертеж межевания территории Элемент планировочной структуры, красные линии. М 1:2000	1
							2
							ИП Жуколин О.А.