






УСЛОВНЫЕ ОБОЗНАЧЕНИЯ

- | | | | |
|------------------------|---|---|---|
| Граница проектирования |  | Границы зоны планируемого размещения линейных объектов |  |
| Красные линии |  | Границы зоны размещения существующих элементов улично-дорожной сети |  |
| | | Граница зон с особыми условиями использования территории линейных объектов, подлежащих установлению |  |

Изм.	Кол.уч	Лист	Ндок.	Подп.	Дата
Разработал	Егоренков				
Утв.	Егоренков				

Документация по планировке территории
 "Проект планировки линейного объекта - кабельные линии напряжением 6 кВ для электроснабжения энергопринимающих устройств комплекса очистных сооружений хозяйственно-бытовых сточных вод по адресу: Новгородская обл., Великий Новгород, квартал 9, ул. Восточная, д. 15"

Основная часть проекта	Стадия	Лист	Листов
	ППТ	2.3	2
Чертеж границ планируемого размещения линейных объектов М 1:2000			

Взам. инв. N

Подпись и дата

Инв. N подл.