







# ЧЕРТЕЖ КРАСНЫХ ЛИНИЙ, ЛИНИЙ ОТСТУПА ОТ КРАСНЫХ ЛИНИЙ

УСЛОВНЫЕ ОБОЗНАЧЕНИЯ:

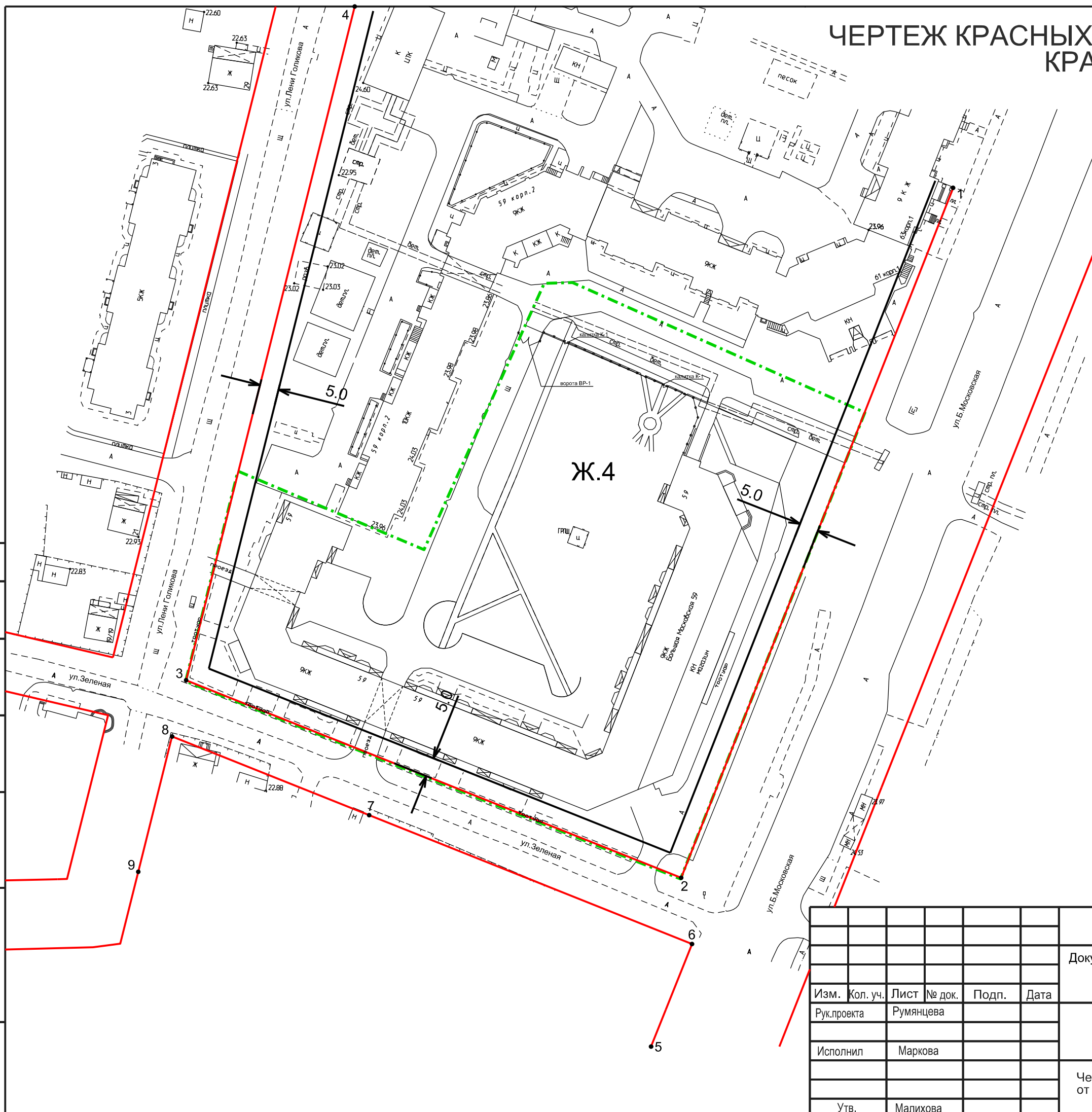
-  - граница проектирования
-  - существующие красные линии
-  - существующая улично-дорожная сеть
-  - зона застройки многоэтажными многоквартирными жилыми домами
-  - линии отступа от красных линий в целях определения места допустимого размещения зданий, строений, сооружений
-  - номер точки

Ведомость координат

Номер точки	X	Y
1	579417.39	2181364.05
2	579237.37	2181293.09
3	579288.91	2181163.91
4	579464.73	2181207.89
5	579193.31	2181285.24
6	579220.09	2181295.92
7	579253.71	2181211.66
8	579274.22	2181160.23
9	579238.93	2181151.40

Дирекционные углы и расстояния

Пункты	Угол	Расстояние
1-2	201°30.8'	193.50
2-3	291°45'	139.09
3-4	14°02.8'	181.24
5-6	21°45'	28.83
6-7	291°44.9'	90.72
7-8	291°45'	55.37
8-9	194°02.8'	36.38



Постановление Администрации Великого Новгорода N 34 от 10.01.2019					
Документация по планировке территории-"внесение изменений в проект межевания кварталов 14 и 15 на Торговой стороне Великого Новгорода"					
Изм.	Кол. уч.	Лист	№ док.	Подп.	Дата
Рук.проекта	Румянцева				
Исполнил	Маркова				
Утв.	Малихова				
Проект межевания Основная часть			Стадия	Лист	Листов
			ПМ	2	6
Чертеж красных линий, линий отступа от красных линий				ООО "Ракурс"	
М 1:1000					

Согласовано			
Инва. № подл.	Подп. и дата	Взам. инв. №	