





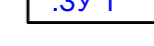




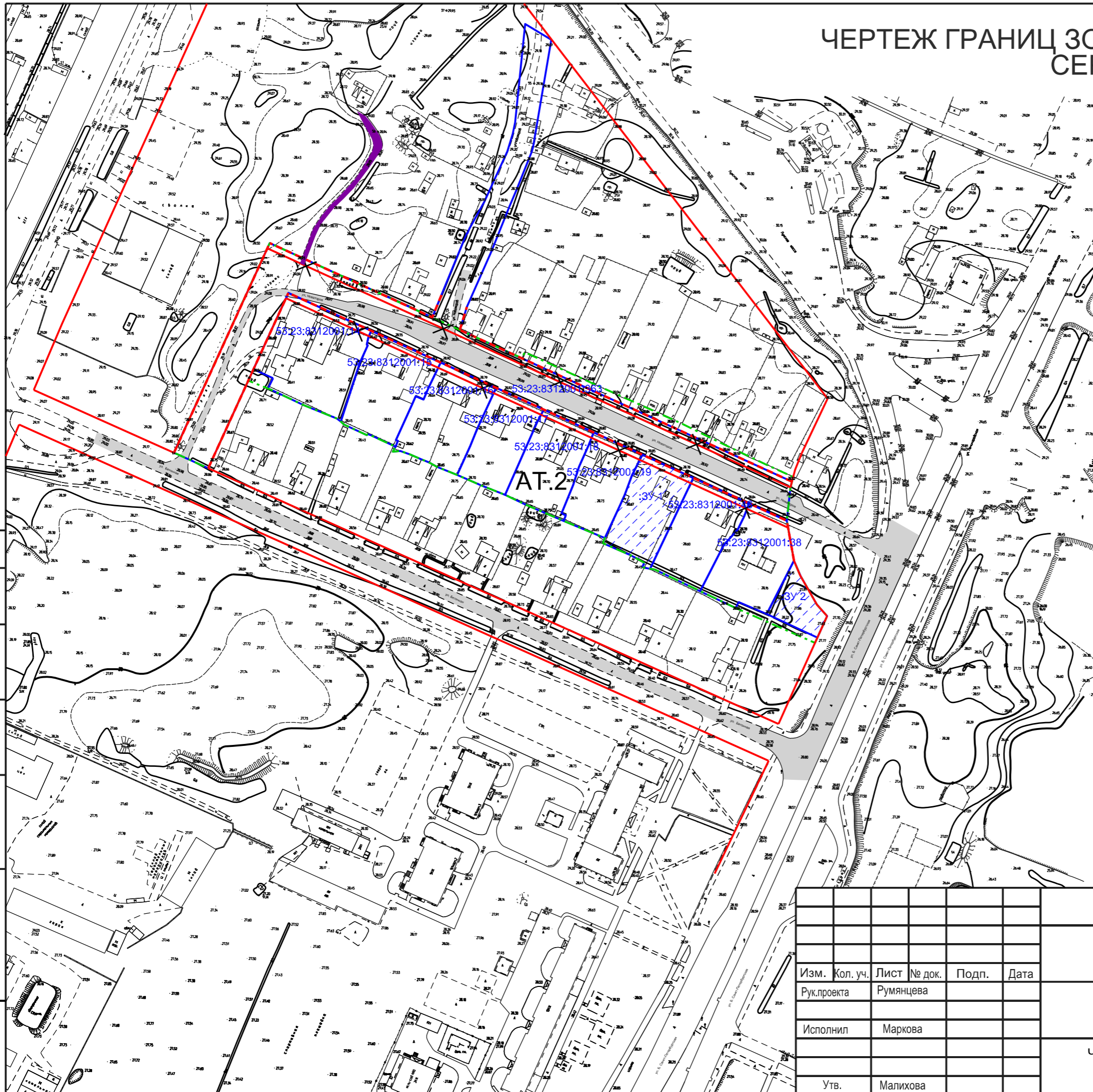


ЧЕРТЕЖ ГРАНИЦ ЗОН ДЕЙСТВИЯ ПУБЛИЧНЫХ СЕРВИТУТОВ

УСЛОВНЫЕ ОБОЗНАЧЕНИЯ

-  - граница проектирования
-  - существующие красные линии
-  - устанавливаемые красные линии
-  - красные линии подлежащие отмене
-  - границы изменяемых земельных участков
-  - границы образуемых земельных участков
-  - номера образуемых земельных участков
-  - номера изменяемых земельных участков
-  - существующие дороги
-  - зона обслуживания населения
-  - зона действия ограничения для установления сервитута



Согласовано

Взам. инв. №

Подп. и дата

Инв. № подл.

					Постановление Администрации Великого Новгорода N 2886 от 10.07.2017				
					Корректировка проекта планировки территории части квартала 120,239,243 и подготовка проекта межевания в части красных линий по ул. Новаторов				
Изм.	Кол. уч.	Лист	№ док.	Подп.	Дата	Проект межевания Основная часть	Стадия	Лист	Листов
Рук.проекта		Румянцева					ПМ	4	4
Исполнил		Маркова				Чертеж границ зон действия публичных сервитутов М 1:2000	ООО "Ракурс"		
Утв.		Малихова							