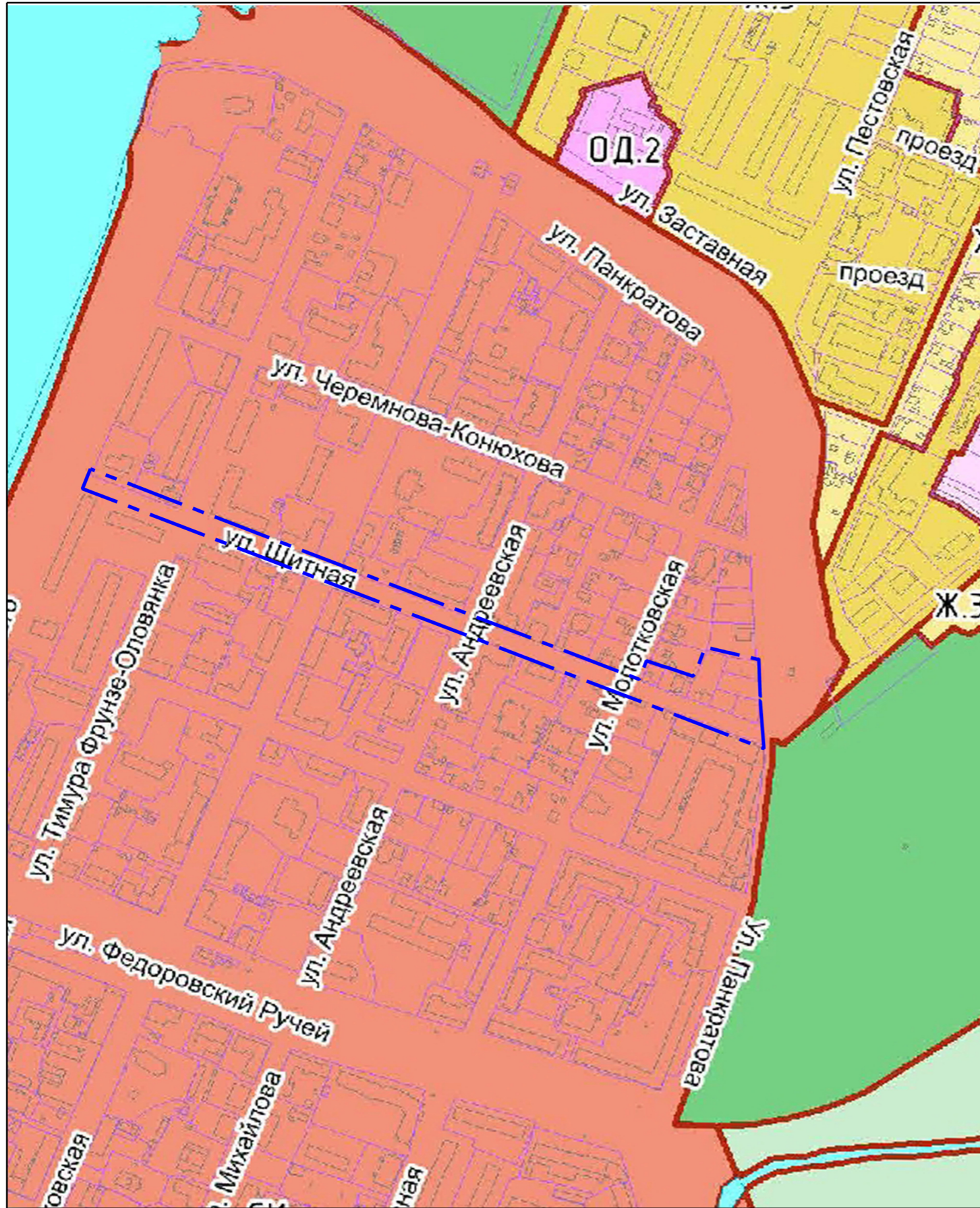
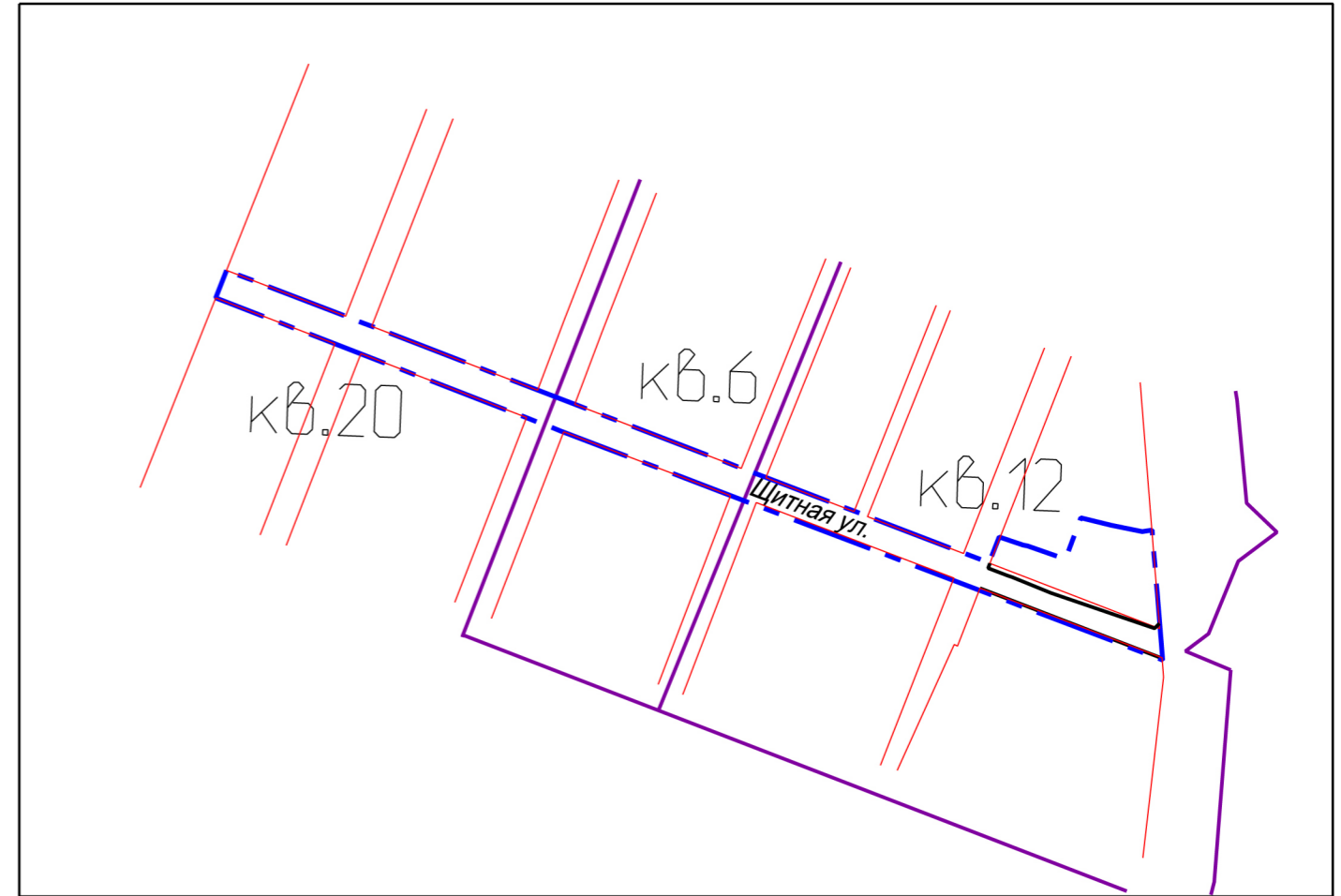


ЧЕРТЕЖ СУЩЕСТВУЮЩИХ И ПЛАНИРУЕМЫХ ЭЛЕМЕНТОВ ПЛАНИРОВОЧНОЙ СТРУКТУРЫ Масштаб 1:5000





СХЕМА РАСПОЛОЖЕНИЯ ТЕРРИТОРИИ ПМТ
НА КАРТЕ ГРАДОСТРОИТЕЛЬНОГО ЗОНИРОВАНИЯ



ЧЕРТЕЖ РАСПОЛОЖЕНИЯ ТЕРРИТОРИИ ПМТ В ПЛАНИРОВОЧНОЙ СТРУКТУРЕ



УСЛОВНЫЕ ОБОЗНАЧЕНИЯ

-  граница проектирования
-  существующие красные линии
-  планируемые красные линии
-  границы кварталов

					2020г.			
					Документация по планировке территории "Внесение изменений в проект межевания кварталов 6, 12, 20 на Торговой стороне Великого Новгорода"			
Изм.	Кол. уч.	Лист N док.	Подп.	Дата	Основная часть проекта	Стадия	Лист	Листов
ГИП		Копыльцов		03.20		ПМТ	1	3
Разработ.		Громова		03.20				
					Чертеж существующих и планируемых элементов планировочной структуры М 1:5000			
					