




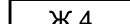

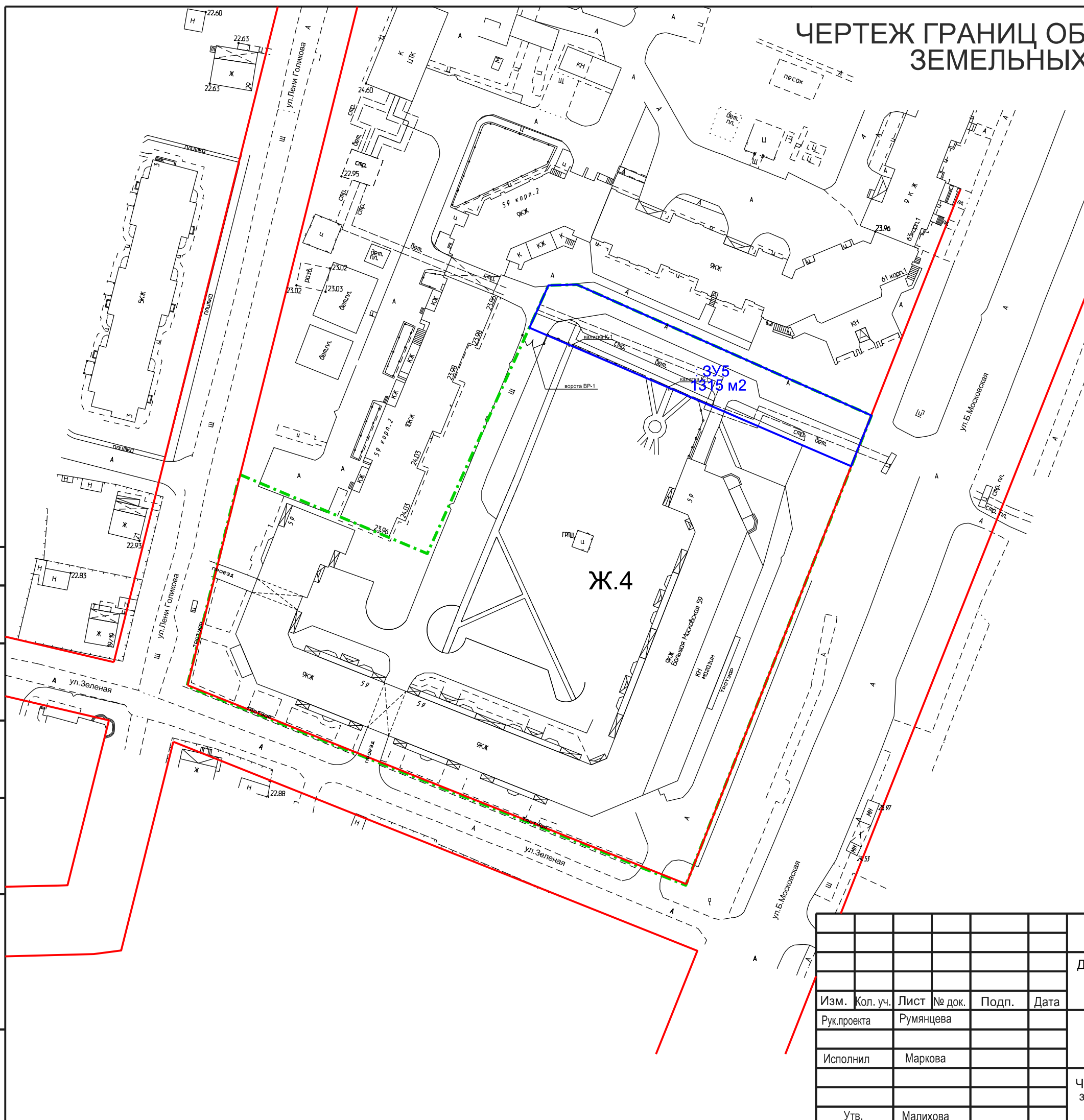


# ЧЕРТЕЖ ГРАНИЦ ОБРАЗУЕМЫХ И ИЗМЕНЯЕМЫХ ЗЕМЕЛЬНЫХ УЧАСТКОВ (3 ЭТАП)

УСЛОВНЫЕ ОБОЗНАЧЕНИЯ:

-  - граница проектирования
-  - существующие красные линии
-  - границы образуемых земельных участков
-  - существующая улично-дорожная сеть
-  - зона застройки многоэтажными многоквартирными жилыми домами
-  - номера образуемых земельных участков
-  - площади образуемых земельных участков



Согласовано

Инва. № подл.	Подп. и дата	Взам. инв. №

Постановление Администрации Великого Новгорода N 34 от 10.01.2019					
Документация по планировке территории-"внесение изменений в проект межевания кварталов 14 и 15 на Торговой стороне Великого Новгорода"					
Изм.	Кол. уч.	Лист	№ док.	Подп.	Дата
Рук.проекта	Румянцева				
Исполнил	Маркова				
Утв.	Малихова				
Проект межевания Основная часть				Стадия	Лист
				ПМ	3.3
				Листов	6
Чертеж границ образуемых и изменяемых земельных участков (3 этап)				ООО "Ракурс"	
М 1:1000					