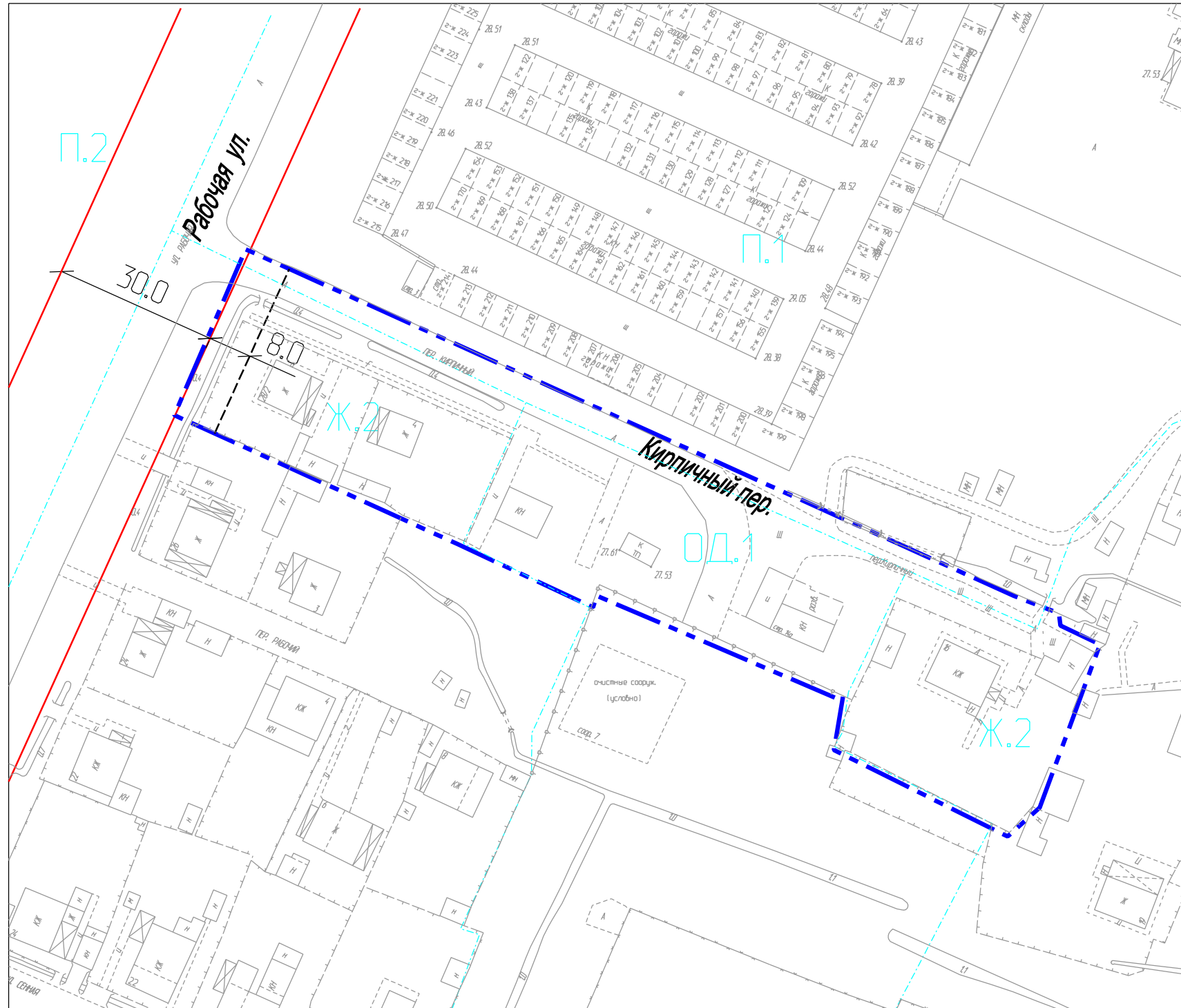


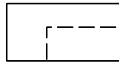




ЧЕРТЕЖ КРАСНЫХ ЛИНИЙ

Масштаб 1:1000



УСЛОВНЫЕ ОБОЗНАЧЕНИЯ

-  граница проектирования
-  существующие красные линии
-  линия отступа от красных линий в целях определения мест допустимого размещения зданий, строений, сооружений
-  территорияльная зона
-  границы территорияльной зоны

ПРИМЕЧАНИЕ


Красные линии Проектом не изменяются и не отменяются.

Согласовано

Взам. инб. N

Подп. и дата

Инб. N подп.

| | | | | | | | | | | |
|---|----------|-------------|-------|-------|------------------------|--|--|---|------|--------|
| | | | | | | | | | | 2022г. |
| Документация по планировке территории "Проект межевания территории части квартала 119 Великого Новгорода" | | | | | | | | | | |
| Изм. | Кол. уч. | Лист N док. | Подп. | Дата | Основная часть проекта | | | Стадия | Лист | Листов |
| ГИП | | Копыльцов | | 05.22 | | | | ПМТ | 2 | 3 |
| Разработ. | | Громова | | 05.22 | | | | | | |
| Чертеж красных линий М 1:1000 | | | | | | | |  | | |