




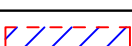


Условные обозначения

	территория проектирования
	красные линии
	линии отступа от красных линий в целях определения места допустимого размещения зданий, строений, сооружений
	границы существующих земельных участков по сведениям ЕГРН
	границы образуемого земельного участка
	границы зон действия публичных сервитутов

05/06.02.2018

Корректировка проекта межевания части квартала 152 Псковского района города

Изм.	Кол.уч.	Лист	№ док	Подпись	Дата
Ген.директор		Казымова Е.С.			04.18.
ГИП		Казымова Е.С.			04.18.
Разработал		Шерстобитова А.А.			04.18.

Основная часть

Чертеж межевания территории
М 1:2000

Стадия	Лист	Листов
ПМ	2	4

ООО "География" 